

## ArcGIS Online organizacinės paskyros sukūrimas


ArcGIS Online – tai debesų technologija, paremta geoerdvinių duomenų valdymo sistema, skirta žemėlapių, duomenų ir kitos geografinės informacijos saugojimui bei valdymui. Naudodamiesi ArcGIS Online jūs galite pasiekti žemėlapius, aplikacijas ir įrankius, kuriuos sukūrė Esri ir kiti GIS vartotojai visame pasaulyje.

### ArcGIS Online aktyvacijos nuoroda

Jūsų nurodytą el. paštą turite gauti ArcGIS Online aktyvacijos nuorodą.

Atidarykite aktyvacijos nuorodą naršyklėje.

**Pastaba:** jei pateikiamą informaciją norite matyti lietuvių kalba, naudokite Firefox naršyklę ir nustatykite joje lietuvių kalbą sąrašo viršuje. Tai padaryti galima taip:

 -> Nuostatos -> Saitynas -> Kalbos -> Pasirinkti... Pateiktame sąrašo Lietuvių [lt] turi būti sąrašo viršuje.

### Vartotojo (administratoriaus) sukūrimas

Pasirinkite - SUKURTI NAUJĄ PASKYRĄ.

Užpildykite vartotojo paskyros duomenis.

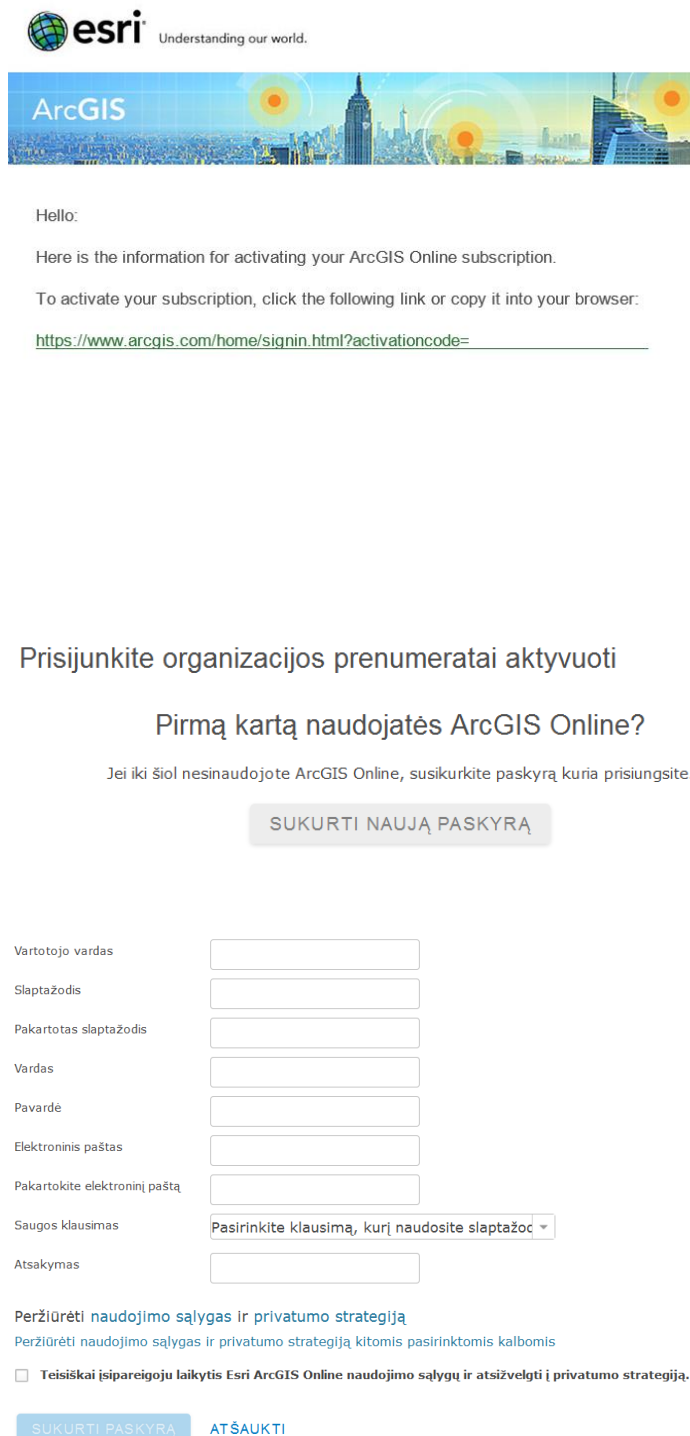
**Vartotojo vardas:** įveskite vartotojo vardą. Vartotojo vardo privaloma apimtis nuo 6 iki 128 simbolių. Vartotojo vardas gali būti sudarytas tik iš lotyniškų raidžių bei šių simbolių:

- taškas (.)
- apatinis pabraukimas (\_)
- eta (@)

**Slaptažodis:** įveskite slaptažodį. Slaptažodis turi būti sudarytas iš mažiausiai 8 simbolių ir turi turėti bent vieną raidę ir skaičių. Tarpų naudoti negalima.

**Pakartotas slaptažodis:** pakartotinai įveskite slaptažodį.

**Vardas:** įveskite vartotojo vardą.



esri Understanding our world.

ArcGIS

Hello:

Here is the information for activating your ArcGIS Online subscription.

To activate your subscription, click the following link or copy it into your browser:

<https://www.arcgis.com/home/signin.html?activationcode=>

Prisijunkite organizacijos prenumeratai aktyvuoti

Pirmą kartą naudojantės ArcGIS Online?

Jei iki šiol nesinaudojote ArcGIS Online, susukurkite paskyrą kuria prisijungsite.

SUKURTI NAUJĄ PASKYRĄ

Vartotojo vardas

Slaptažodis

Pakartotas slaptažodis

Vardas

Pavardė

Elektroninis paštas

Pakartokite elektroninį paštą

Saugos klausimas

Atsakymas

[Peržiūrėti naudojimo sąlygas ir privatumo strategiją](#)  
[Peržiūrėti naudojimo sąlygas ir privatumo strategiją kitomis pasirinktomis kalbomis](#)

Teisiškai įsipareigoju laikytis Esri ArcGIS Online naudojimo sąlygų ir atsisvelgti į privatumo strategiją.

SUKURTI PASKYRĄ ATŠAUKTI

**Pavardė:** įveskite vartotojo pavardę.

**Elektroninis paštas:** įveskite savo organizacinį el. pašta.

**Pakartokite elektroninį pašta:** pakartotinai įveskite el. pašta.

**Saugos klausimas:** pasirinkite saugos klausimą

**Atsakymas:** įveskite atsakymą į saugos klausimą. Šis klausimas bus užduodamas jums, jei norėsite atkurti pamirštą slaptažodį.

**Sutikimas su sąlygomis:** perskaitykite ir pažymėkite, kad sutinkate su naudojimo sąlygomis.

Spauskite – SUKURTI PASKYRĄ.

## Organizacijos parengimas

Užpildykite organizacijos duomenis.

**Organizacijos pavadinimas:** įrašykite savo organizacijos pavadinimą.

**Trumpas organizacijos pavadinimas:** bus naudojamas nuorodai (URL). Pvz., jei organizacijos trumpas pavadinimas yra **xxx**, tai nuoroda atrodys taip:  
**xxx.maps.arcgis.com**

**Pastaba:** šio trumpo organizacijos pavadinimo keitimas yra negalimas, todėl pasirinkite atsakingai.

**Kalba:** nustatykite kalbą, kuri bus numatytoji, tačiau kiekvienas organizacijos vartotojas turi galimybę ją pasikeisti.

**Regionas:** nurodykite regioną. Nurodę regioną „Lietuva“ pagrindo žemėlapių galerijoje matysite ir lietuviškus pagrindo žemėlapius.

**Sauga:** įgalinus prisijungimą naudojant tik SSL, bus jungiamasi per HTTPS, pvz.:

**https://xxx.maps.arcgis.com**

**Pastaba:** įgalinus SSL, neturėsite galimybės įsikelti paslaugas, kurios neturi SSL, todėl rekomenduotina SSL įgalinti tik esant reikalui.

**Nuoroda:** jei nurodysite pašto adresą, kiti vartotojai galės su jumis susisiekti dėl prisijungimo prie organizacijos ir t.t.

Dėkojame kad prisijungėte kaip šios organizacijos administratorius. Užbaikite organizacijos konfigūravimą įvesdami informaciją žemiau:

### Organizacijos pavadinimas



Nurodykite organizacijos pavadinimą taip, kaip jūs norėtumėte kad jis būtų rodomas pradiname puslapyje ir bendraujant su organizacijos nariais. Esant poreikiui pavadinimas gali būti pakeistas vėliau. Pavadinimas gali būti iki 55 ženklų.

### Trumpas organizacijos pavadinimas



Nurodykite organizacijos trumpa pavadinimą – arba trumpinį –. Šis tekstas unikalai identifikuoja jūsų organizacijos URL. Atidžiai rinkitės pavadinimą, nes jo vėliau pakeisti nebegalima. Trumpas organizacijos pavadinimas gali būti iki 16 ženklų, įskaitant brūkšnelius.

URL į organizacijos pradžios puslapį atrodys šitaip:

### Kalba



Pasirinkite organizacijos kalbą. Pasirinkta kalba nustatys sąsajos kalbą, skaičių ir datos formatą. Organizacijos nariai gali pakeisti savo kalbą profilio nustatymų puslapyje. Jei pasirinksite Naršykės numatytosios reikšmės (ir leisite anoniminę prieigą), anoniminiai vartotojai matys ArcGIS Online pagal savo naršykės lokalę. Prisijungusiems vartotojams, kurie savo profilyje konfigūravo kalbą, bus rodoma ta kalba.

Kalba: Naršykės numatytosios r

### Regionas



Pasirinkite regioną, kuris organizacijai nustatys numatytą pagrindo žemėlapių galeriją, pagrindo žemėlapi bei žemėlapių aprėptį naujiems organizacijos žemėlapiams. Pasirinktas regionas nustato matavimo vienetus naudojamus mastelio juostoje, matavimo įrankiuose ir maršruto sudaryme. Pasirinkus JAV matavimo vienetai bus mylios ir pedos; pasirinkus bet kurį kitą regioną matavimo vienetai bus kilometrai ir metrai.

Pastaba: organizacijai galite nustatyti savo pagrindo žemėlapi ir numatytą aprėptį, keisdami atbinkamus nustatymus skirtuke Žemėlapis.

Regionas:

### Sauga



Leisti jungtis prie organizacijos naudojant tik SSL

### Nuoroda



Konfigūruokite puslapio apačioje rodomą nuorodą Susisieki. Naudokite galiojantį svetainės URL arba galiojantį mailto: nuorodos sintaksę.

Susisieki:

[IR RAŠYTI IR TĘSTI](#)

[ATJUNKITE MANE DARBĄ TĘSIU VĒLIAU.](#)

## Prisijungimas

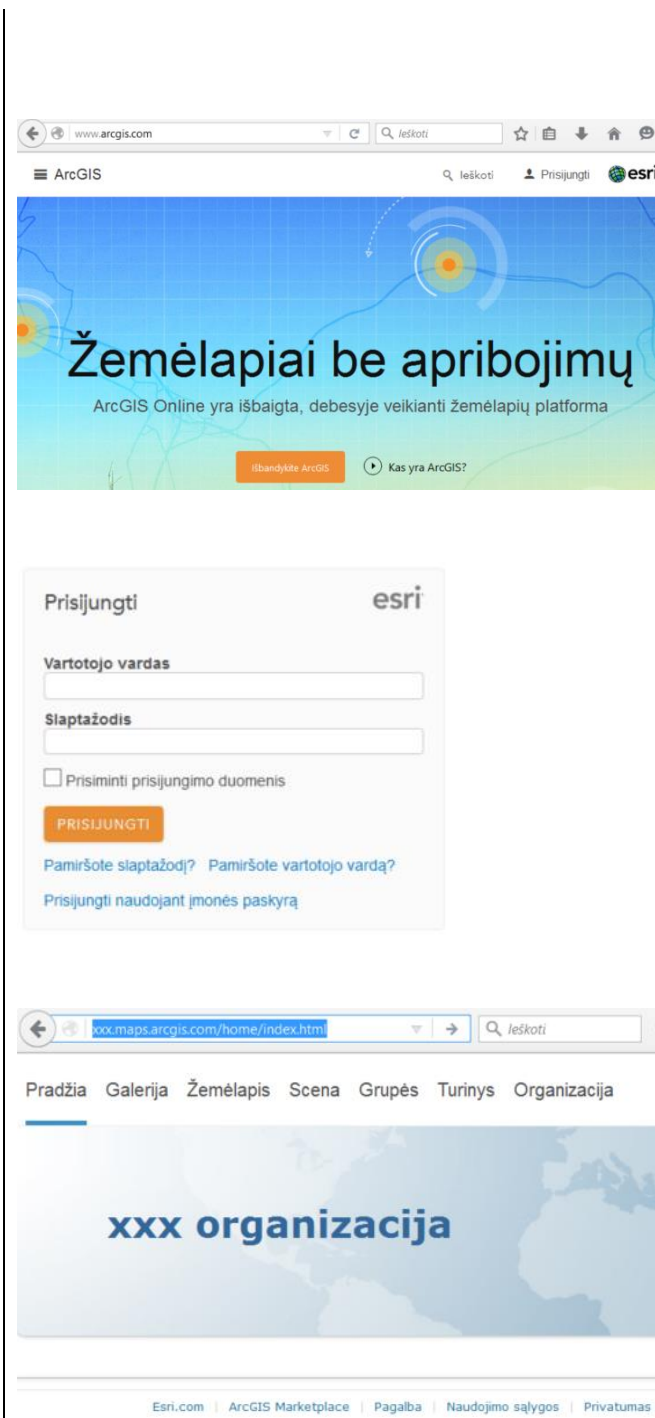
Naršyklėje atidarykite: [www.arcgis.com](http://www.arcgis.com)

Paspauskite – Prisijungti.

Suveskite vartotojo prisijungimo duomenis.

Sėkmingai prisijungus būsite nukreiptas į savo organizacijos ArcGIS Online puslapį.

Pvz.: [xxx.maps.arcgis.com](http://xxx.maps.arcgis.com)



The image shows a sequence of three screenshots from a web browser. The first screenshot is the ArcGIS Online homepage, featuring a blue and green background with a map and the text 'Žemėlapiai be apribojimų' (Maps without restrictions) and 'ArcGIS Online yra išbaigta, debesyje veikianti žemėlapių platforma' (ArcGIS Online is a complete, cloud-based mapping platform). A 'Prisijungti' (Log in) button is visible. The second screenshot shows the login form with fields for 'Vartotojo vardas' (Username) and 'Slaptažodis' (Password), a 'Prisijungti' button, and links for 'Pamiršote slaptažodį?' (Forgot your password?) and 'Prisijungti naudojant įmonės paskyrą' (Log in with company account). The third screenshot shows the user's personalized ArcGIS Online dashboard, with the title 'xxx organizacija' and a navigation menu including 'Pradžia', 'Galerija', 'Žemėlapis', 'Scena', 'Grupės', 'Turinys', and 'Organizacija'.

Naudingos nuorodos:

<http://www.gismokykla.lt> - šiame portale jūs rasite nuolat atnaujinamą informaciją apie ArcGIS Online sistemos galimybes, funkcionalumą, naudojimo instrukcijas, naujausius žemėlapių ir programėlių pavyzdžius, pamokas, kurios jums padės išmokti praktinio GIS taikymo.

<http://doc.arcgis.com/en/arcgis-online> - ArcGIS Online pagalbos tinklalapis (anglų, rusų ir kt. kalbomis)

Iškilius klausimams, prašome kreiptis į klientų aptarnavimą:

- klausimus galima registruoti prisijungus prie klientų aptarnavimo sistemos adresu: [support.hnit-baltic.lt](mailto:support.hnit-baltic.lt)
- taip pat klausimus galima siųsti el. paštu [tech@hnit-baltic.lt](mailto:tech@hnit-baltic.lt)

**hnit•baltic**

Hnit-Baltic, UAB  
S. Konarskio g. 28A, 03127 Vilnius  
tel. +370 5 2150575 | faks. +370 5 215 0576  
[www.hnit-baltic.lt](http://www.hnit-baltic.lt) | [www.maps.lt](http://www.maps.lt)