



Elva valla

Liiklusmärkide andmete haldus



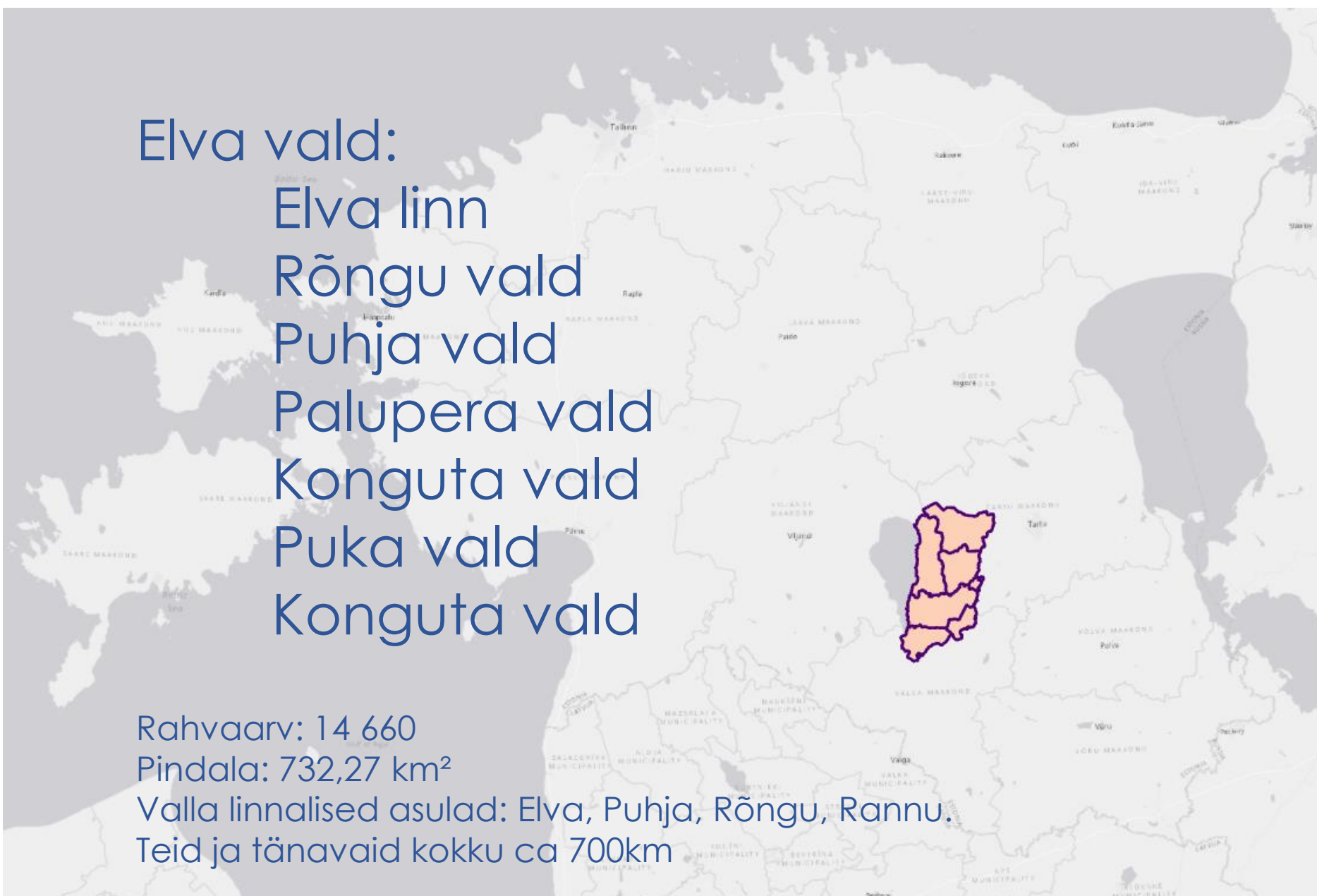
Elva vald:
Elva linn
Rõngu vald
Puhja vald
Palupera vald
Konguta vald
Puka vald
Konguta vald

Rahvaarv: 14 660

Pindala: 732,27 km²

Valla linnalised asulad: Elva, Puhja, Rõngu, Rannu.

Teid ja tänavaid kokku ca 700km



ELVA VALD





VAJADUSED:

- ❖ KOHALIKE TEEDE JA TÄNAVATE LIIKLUSKORRALDUS
 - vald korraldab,
 - maanteeamet teostab järelevalvet.

- ❖ MÄRKIDE JA LIIKLUSKORRALDUSVAHENDITE HOOLDAMINE
 - vald kaardistab:
 - kommunaalettevõtte teostab,
 - joonimine hangitakse.

- ❖ UUTE MÄRKIDE JA LIIKLUSKORRALDUSVAHENDITE VAJADUS
 - rahvas soovib,
 - ehitustegevus,
 - järelevalve.





LÄHTEANDMED:

ELVA VALD:

ca 1500 liikluskorraldusvahendit.

andmete kogumist ja kaardistamist
alustati 2018.

ELVA LINN:

ca 900 liikluskorraldusvahendit.

andmete kogumist ja kaardistamist
alustati 2011





ANDMEKORJE JA TÖÖTLUS:

KUNI 2017

Elva linn:

MicroStation, Excel, fotod.

Vallad:

info puudub.

ALATES 2017

Elva vald:

ArcGIS lahendused.






ANDMEMUDEL:

- ❖ Keskendu ainult ühele!

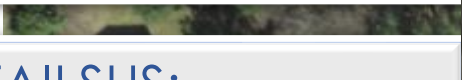
Liiklusmärke, tänavasilte, suunaviitasid ja infostende ei ole mõtet KOKKU panna.



KASUTAJAD:

- ❖ Mõtle hoolikalt järele, kellele seda andmebaasi vaja on!


Kes: vaatab, muudab, lisab.



ANDMETE DETAILSUS:

- ❖ Mõtle hoolikalt läbi, milliseid andmeid reaalselt vaja on!

Üks pilt räägib rohkem kui tuhat sõna.



Liiklusmärgid

Liiklusmärgid

Peatused



Attachment Viewer

Map interface showing streets (Pikk, Pargi, Kesk), buildings (saun, Valge baar, A&O, Tartumaa Muuseum, Elva apteek), and landmarks (Elva raudteejaam). Includes a search bar and a list of map layers.

- Liiklusmärgid
- Peatused
- Teeregister
- Halduspiirid - Valla piir
- Halduspiirid - Kylad
- Halduspiirid - Endised vallad

Map data © OpenStreetMap contributors, CC-BY-SA

Powered by Esri



Aitäh!

Aitäh! Sulev, tehnilise toe ja kaasamõtlemiss eest!