



REAAALAJAANDMED TARTU LINNAS

Risto Ülem

Tartu Linnavalitsus, GIS analüütik



BUSSID

- ▶ Geoevent Server
 - ▶ Ridango API
 - ▶ Ridango GTFS-RT
- 
- A decorative graphic consisting of several parallel white lines of varying lengths, slanted upwards from left to right, located in the bottom right corner of the slide.

Punctuality Reports

Ridango



Apps + Dashboards



Trip Interstop

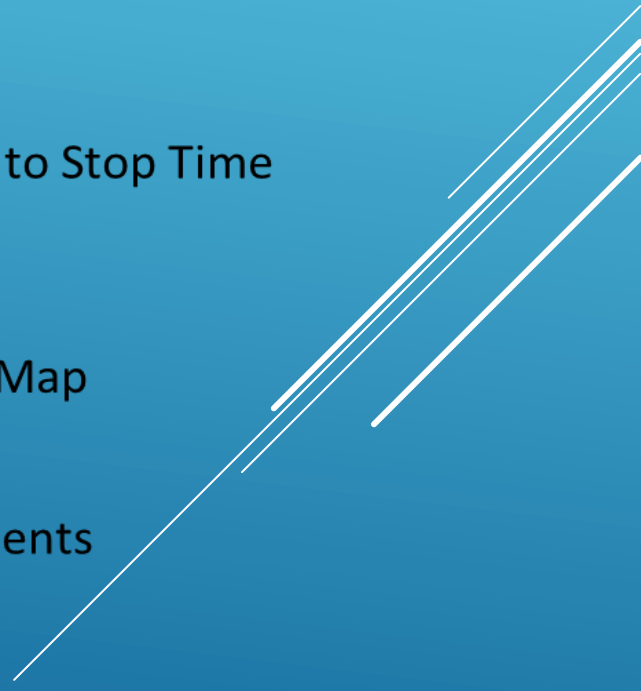
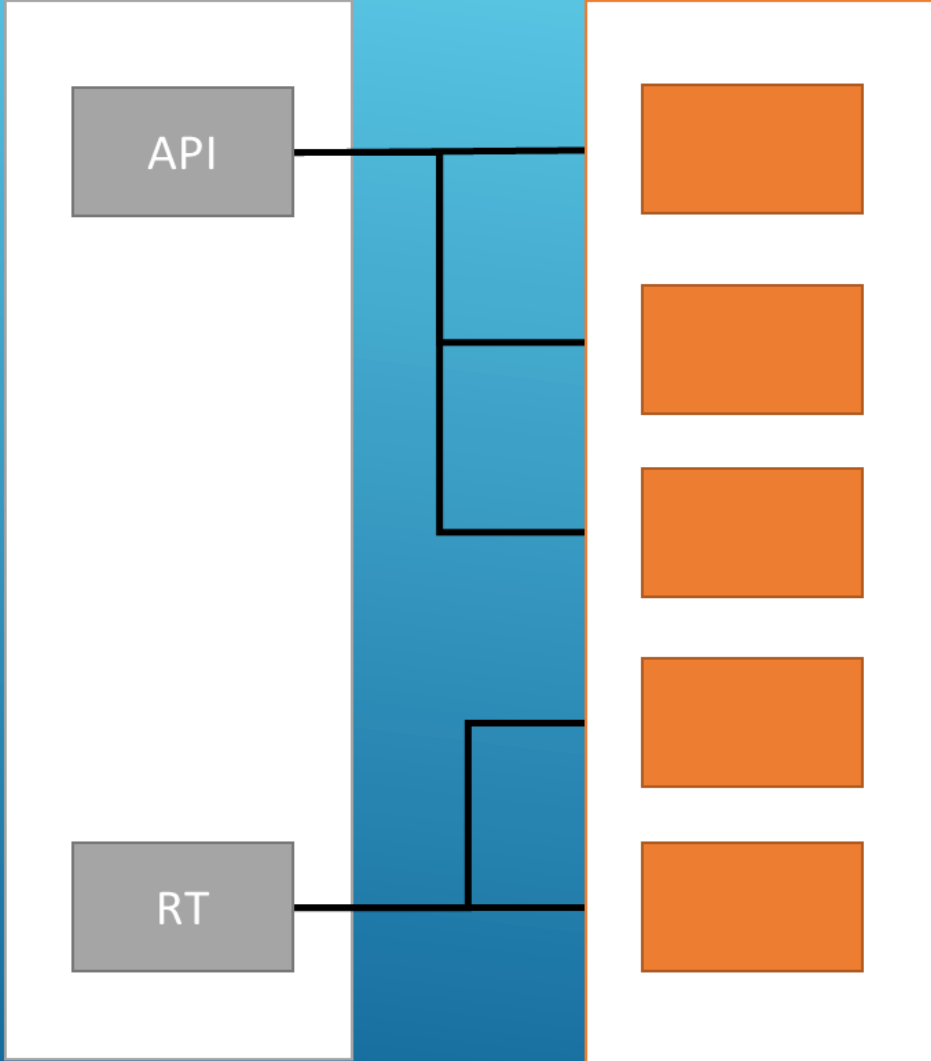
Trip Time

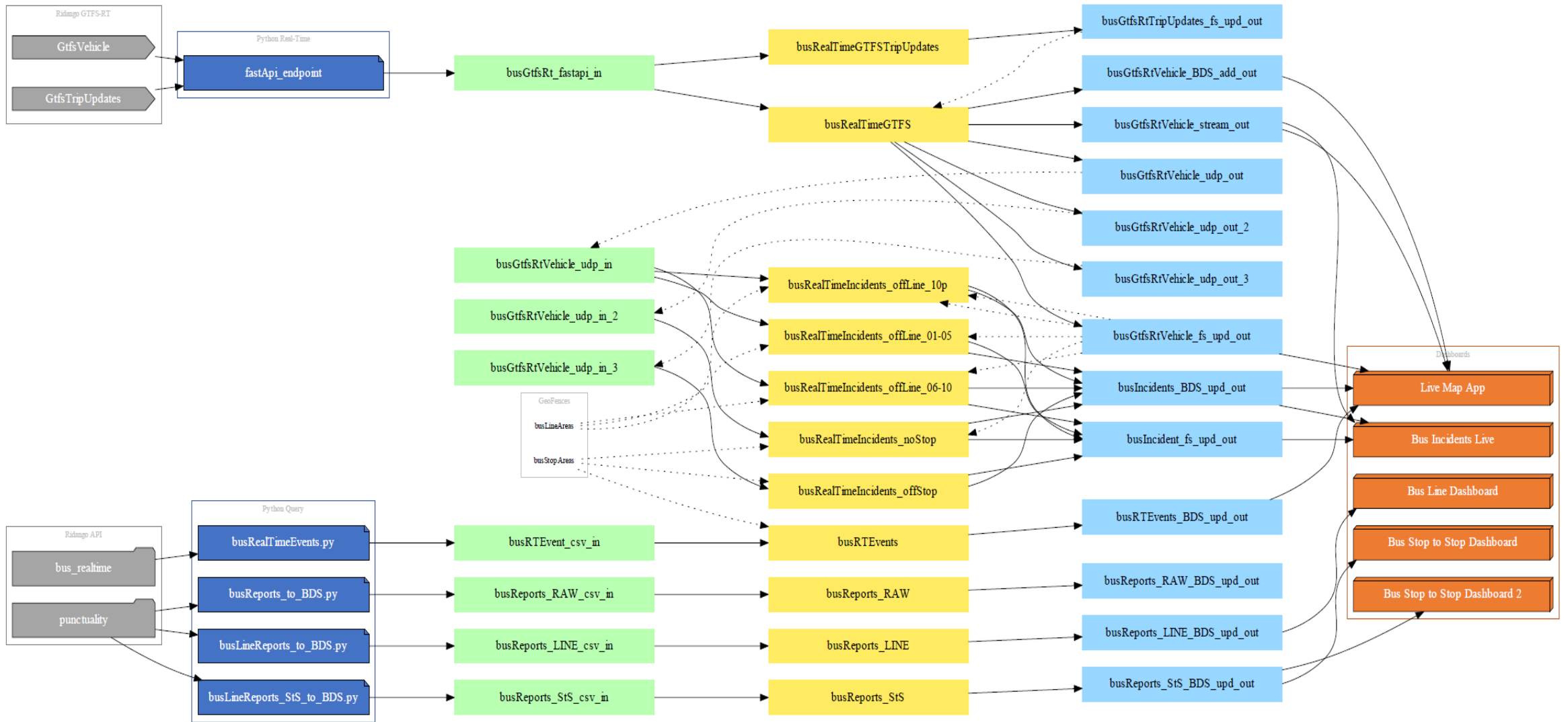
Stop to Stop Time

Live Map

Incidents

Realtime Busses





LIIKLUSLOENDURID

- ▶ Geoevent server REST päringud Cumulocity pihta

RATTARINGLUS

- ▶ API on olemas, võiks andmeid tõmmata, aga pole jõudnud tegeleda 😞

TÄNAVAVALGUSTUS

- ▶ CGI arendatud API, mis korjab kokku kontrolleritest (kilbid, valgustid) tulevad veateated ja Workforce lisatud tööd ja edastab meie andmebaasi

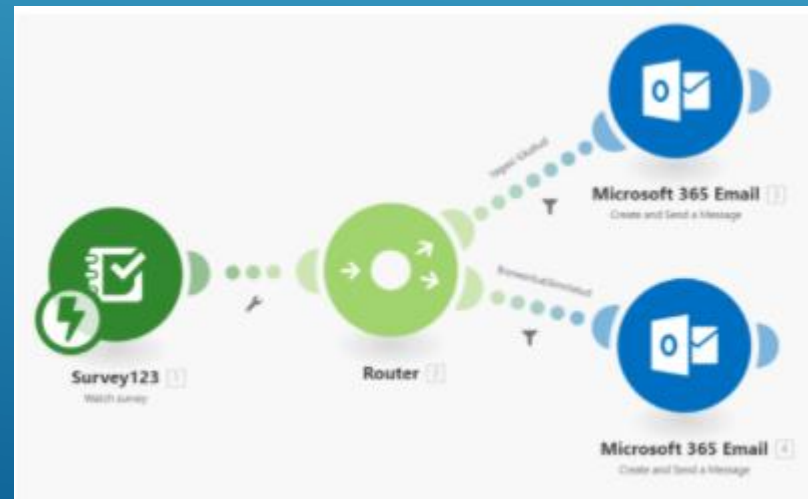
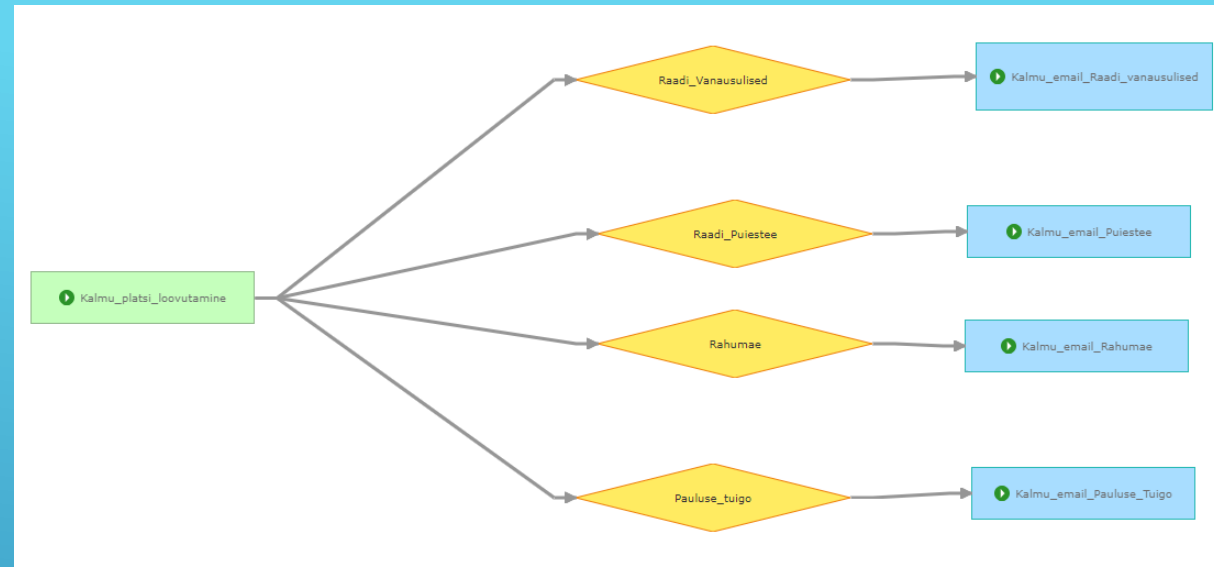
LINNAPUHAUSTUS



- ▶ Quick Capture – hooldusmasinate seadmete töö jälgimiseks ja takistuste märkimiseks

MEILINDUS

- ▶ Kalmistu – SPOKU + geoevent server
 - ▶ Haljastus – WF + survey + geoevent server
 - ▶ Reklaamide broneerimine bussipeatustesse – Survey + Integromat(webhook)
- (Tuleb uus taotlus või kui taotlus on kinnitatud/tagasi lükatud)



Puittaimede hooldus

Tööülesande tüüp *

Kastmine

Prioriteet *

Madal Keskmine Kriitiline

Tähtaeg: 3 päeva *

reede, 10. september 20...
09:44

Kirjeldus

Pildid



TÄNAN!

