

Dokumendid GIS vaatenurgast

Tiiu Kelviste
ESRI päevad 10.-11. mai 2017

Ülevaade

- Geoinfosüsteem kui osa terviklikust teenuste võrgustikust
 - Protsessikeskne lähenemine
 - Integratsioon

Moodne organisatsioon

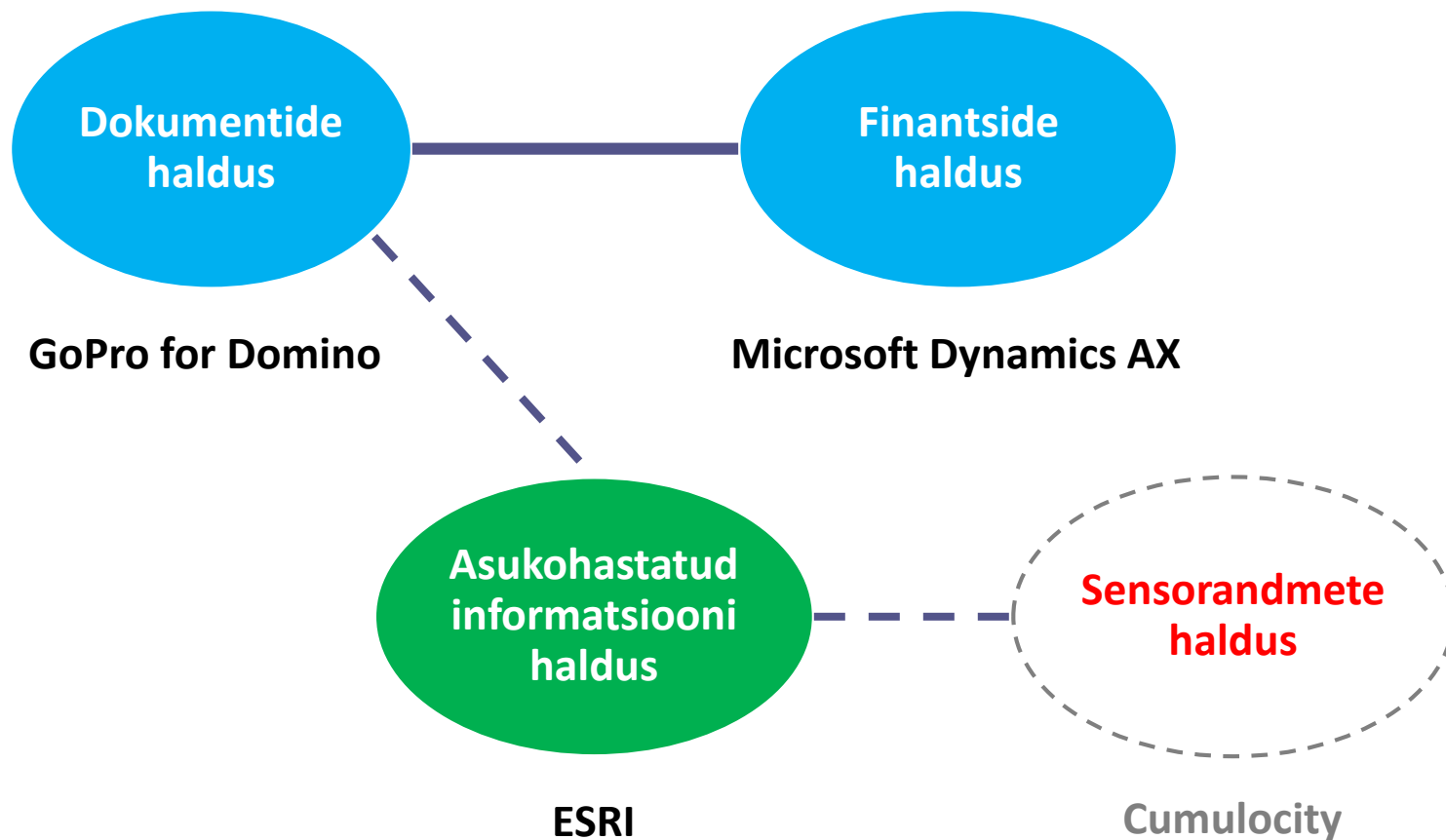


Teenuste kaardistamine

- Kuidas teenust osutatakse?
- Kes on protsessides osalevad isikud?
- Mis rolle isikud täidavad?
- Kes vastutavad protsesside toimimise eest?
- Milliste dokumentide ja õigusaktide alusel teenust osutatakse?
- Teenuse osutamise hetk, tähtaeg ja kanalid?

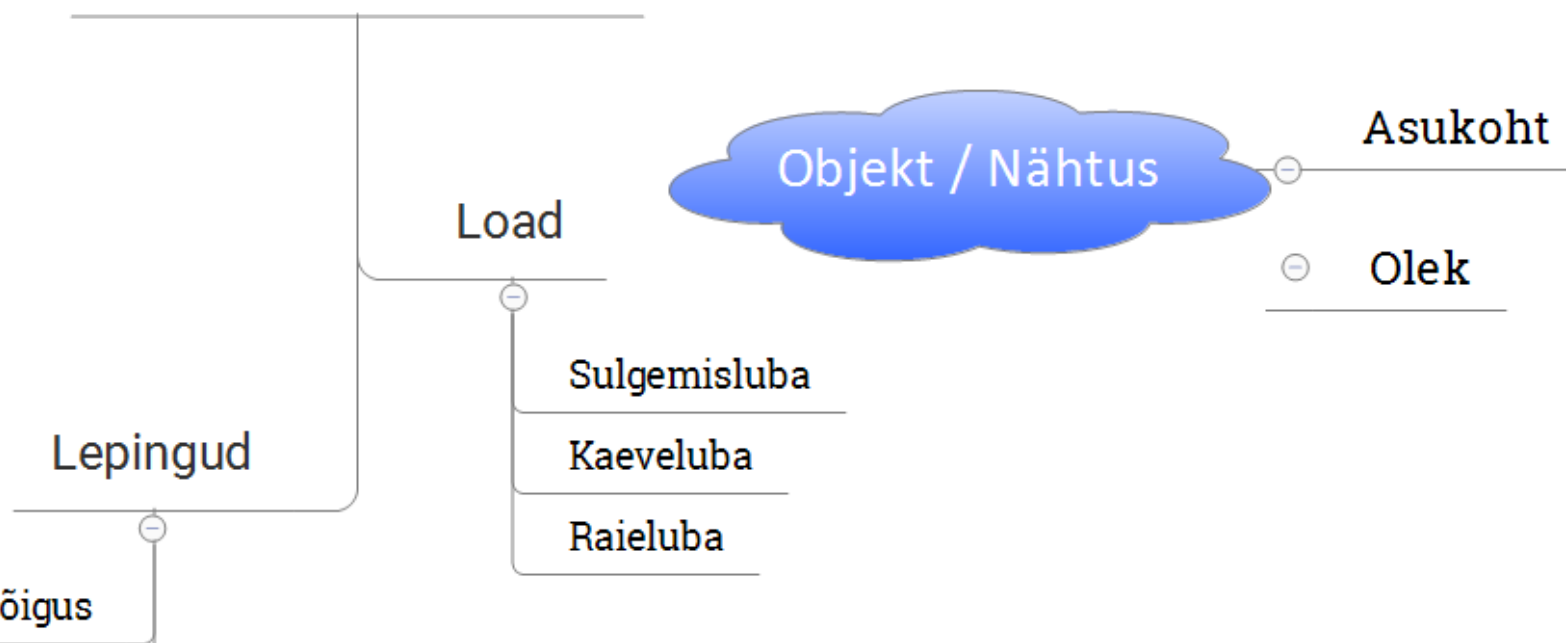
ISETEENINDUS

Kesksed infosüsteemid



Dokumendid

Dokumendi vorm



Analüütika

Info edastamise vorm ja kanalid

STATUS UPDATES

Tube, Overground, TfL Rail, DLR & Tram

Buses

Traffic

River Bus

Emirates Air Line

National Rail



N



Find a postcode

Westminster, Lc

Kahepoolne andmevahetus

Waze ?!

Liikluskorraldusteenistus

Tarktee ?!

A1

A4

Central London
Red Routes

A10

No exceptional delays



A12

No exceptional delays

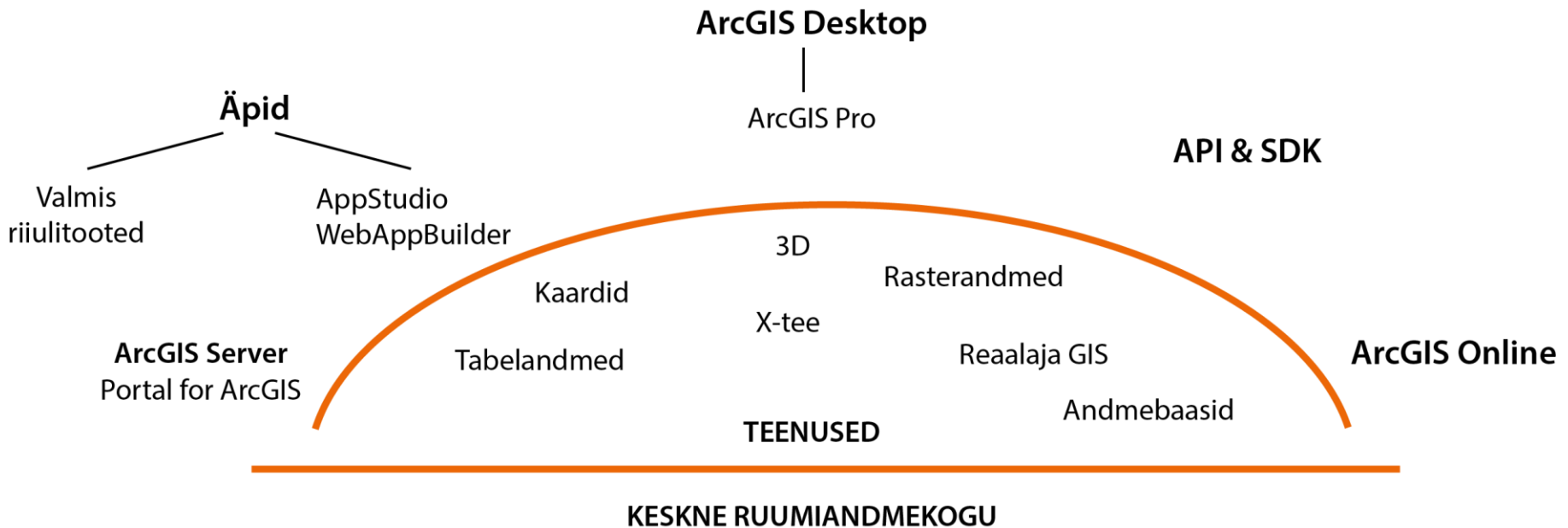
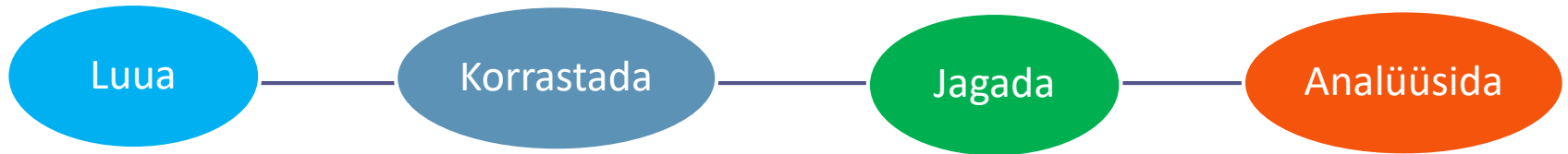


A13

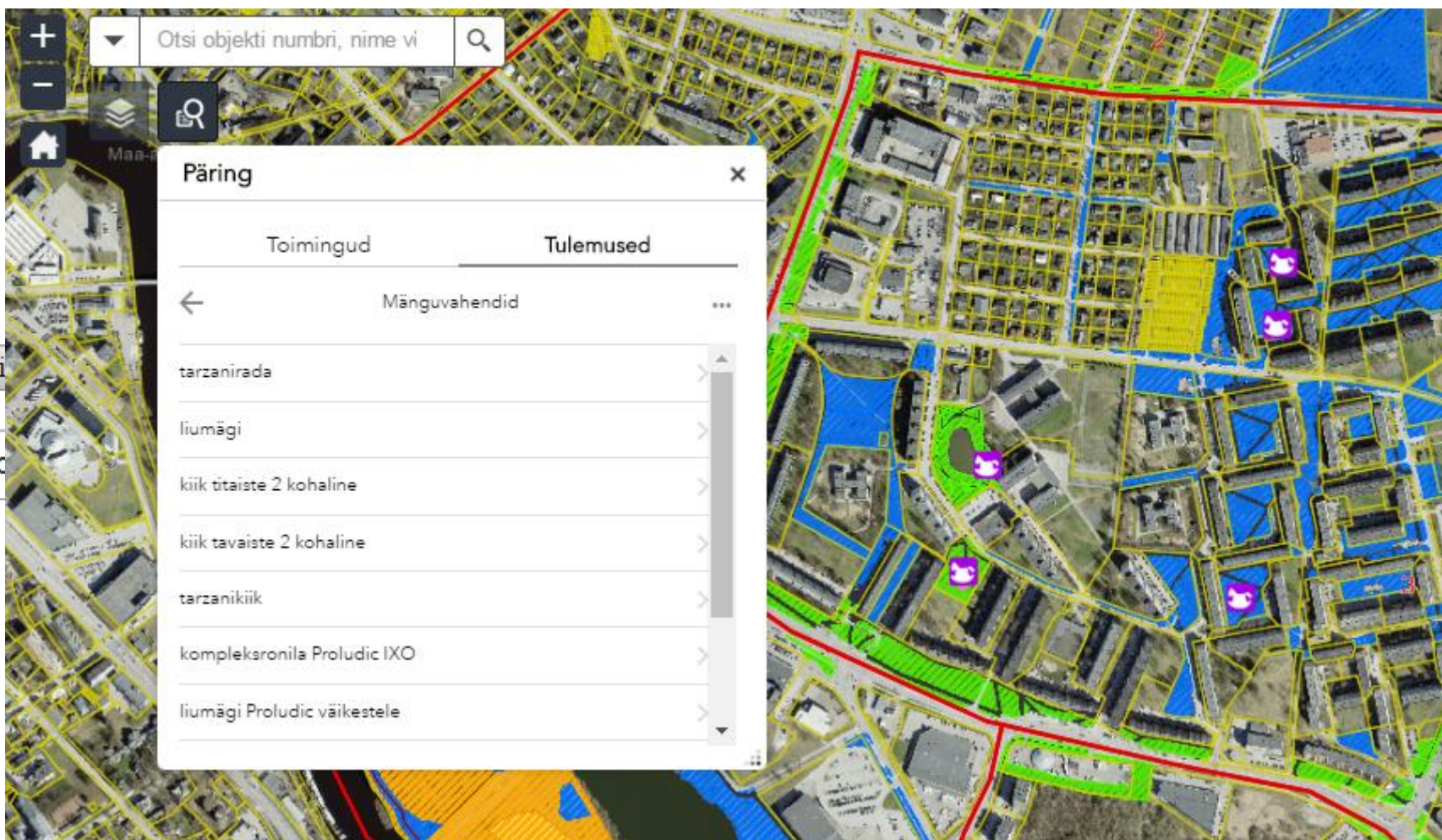
No exceptional delays



Asukohastatud andmete platvorm



Rakendused tööprotsessi osana

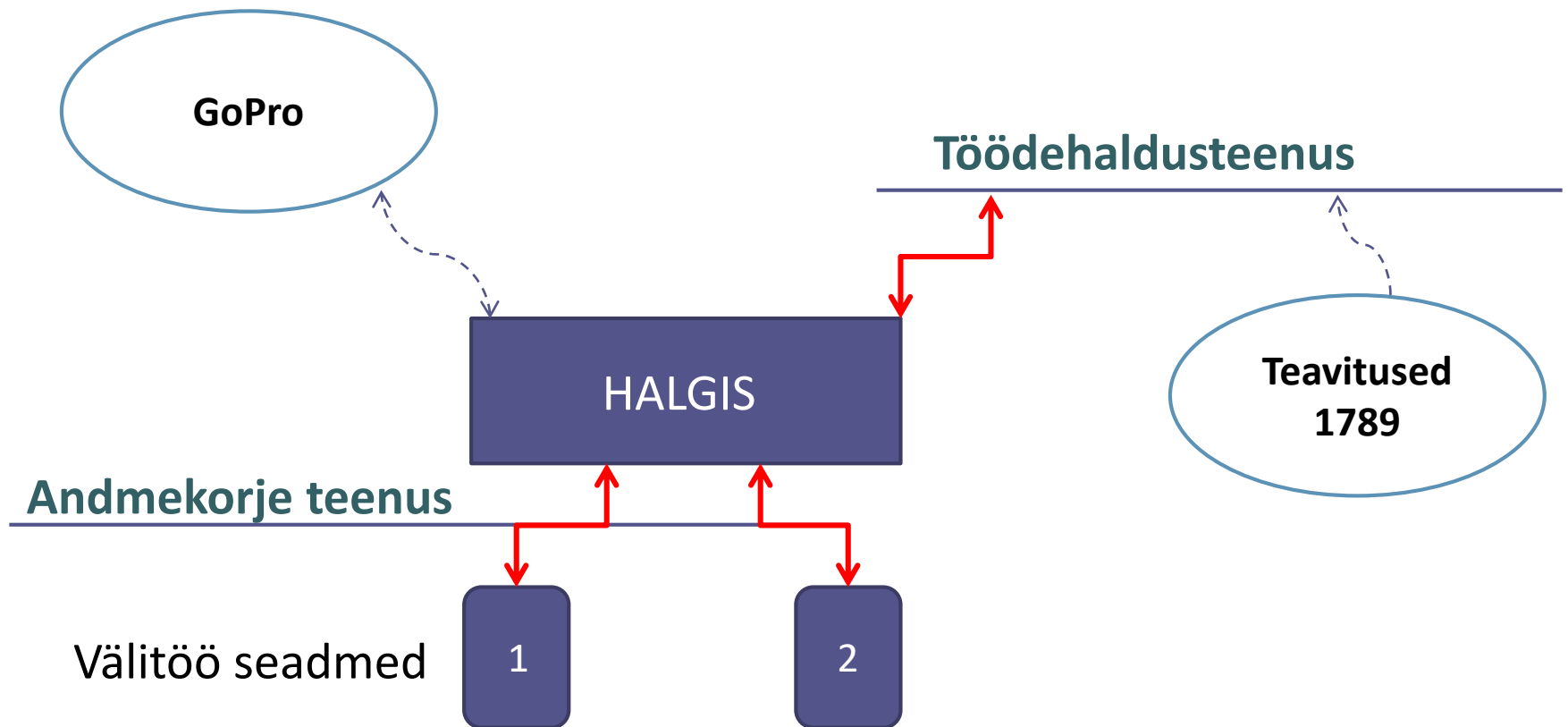


Rai

Go

kaart

Liidestamise vajadus

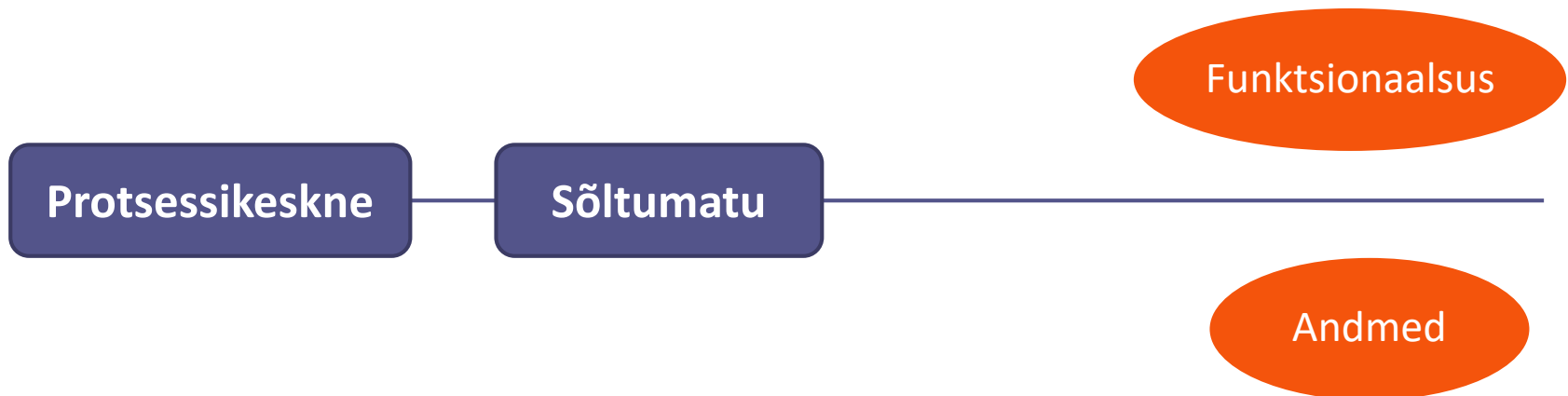


Integratsiooni eeldused

- Informatsiooni jagamine
 - Läbimõtestatud otsused ja analüüsitud situatsioonid
- Partnerlus
 - Riiklikul tasandil ja erasektoriga
- Koolitus
 - Tööprotsesside tõhustamine
- Mobiilsus

Tegevusplaan

- Andmeanalüüs
- Arenduspartneri valik
- Iteratiivne arendusmetoodika





Uute kohtumisteni!