



ESRI PÄEVAD 2022

Tööde haldus ArcGIS rakendustega

Raido Valdmaa, Erki Kokkota



11.-12. mai 2022 • Tallinna Õpetajate Maja
esripaevad.alphagis.ee



Ruumiandmete hankimine

- Kaugseire, ortofoto, kiirus
- Asukoht 1 m – 2 cm täpsusega
- Väiksemad detailid ja täiendavad tähelepanekud
- Järelevalve ja ennetavad tegevused

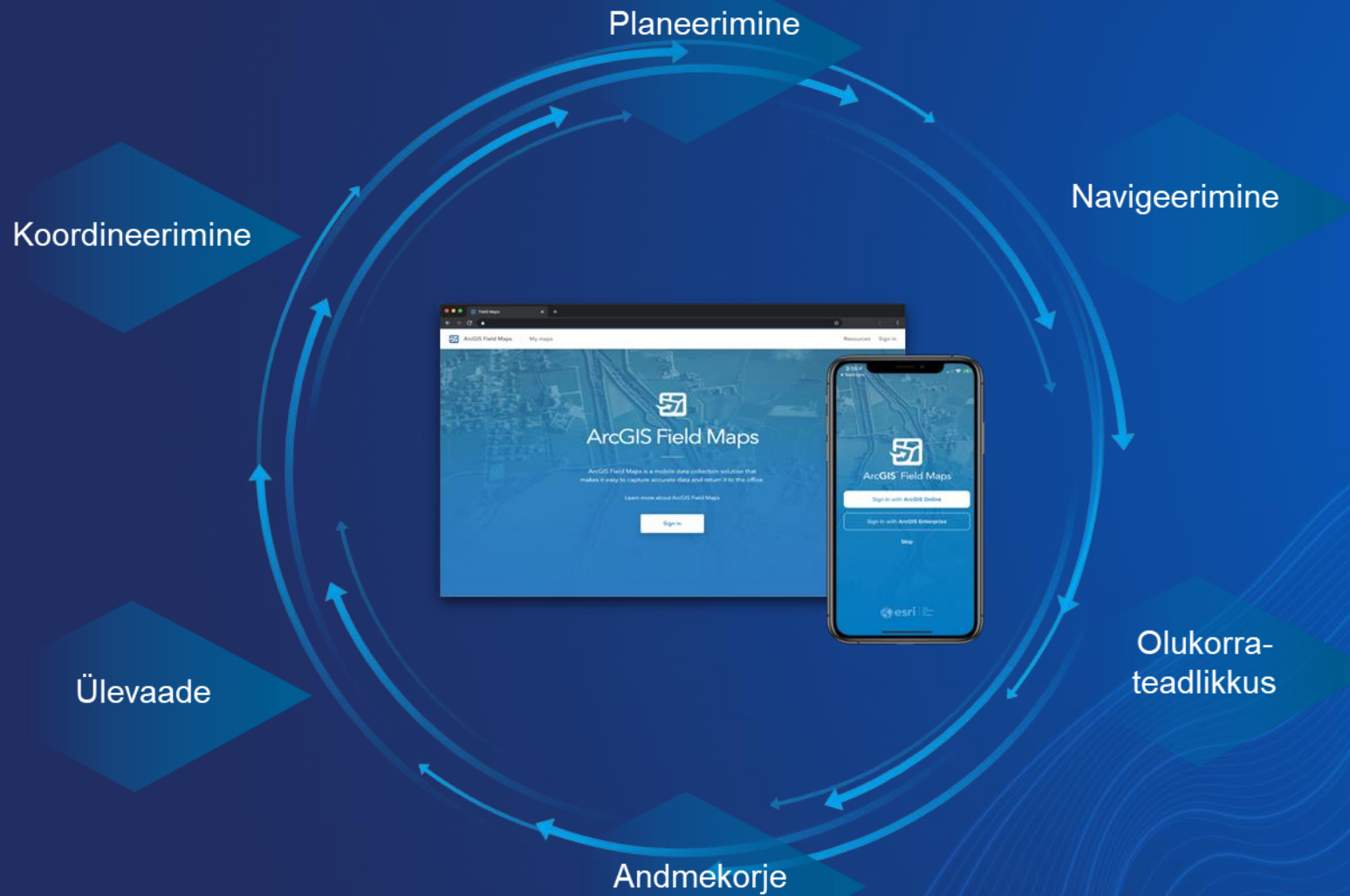


Töövoog ehk haldus ArcGIS Online vahenditega





ArcGIS Field Maps





ArcGIS Survey123



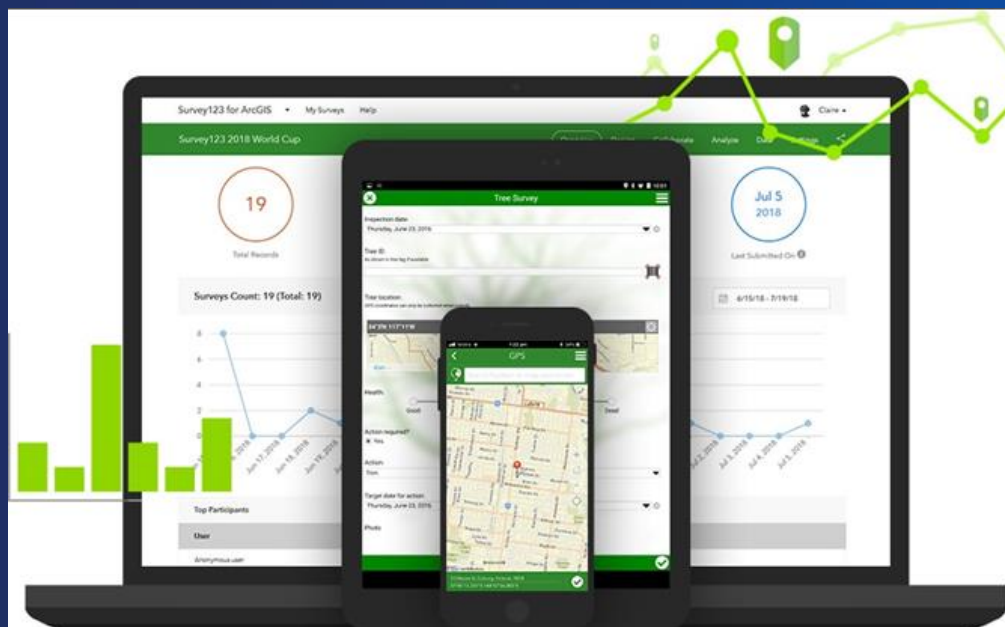
Kontrollnimekiri

Tagasiside ja analüüs

Tuvastus, aeg

Täpsustused

Asukoht



Vajalikud andmeväljad



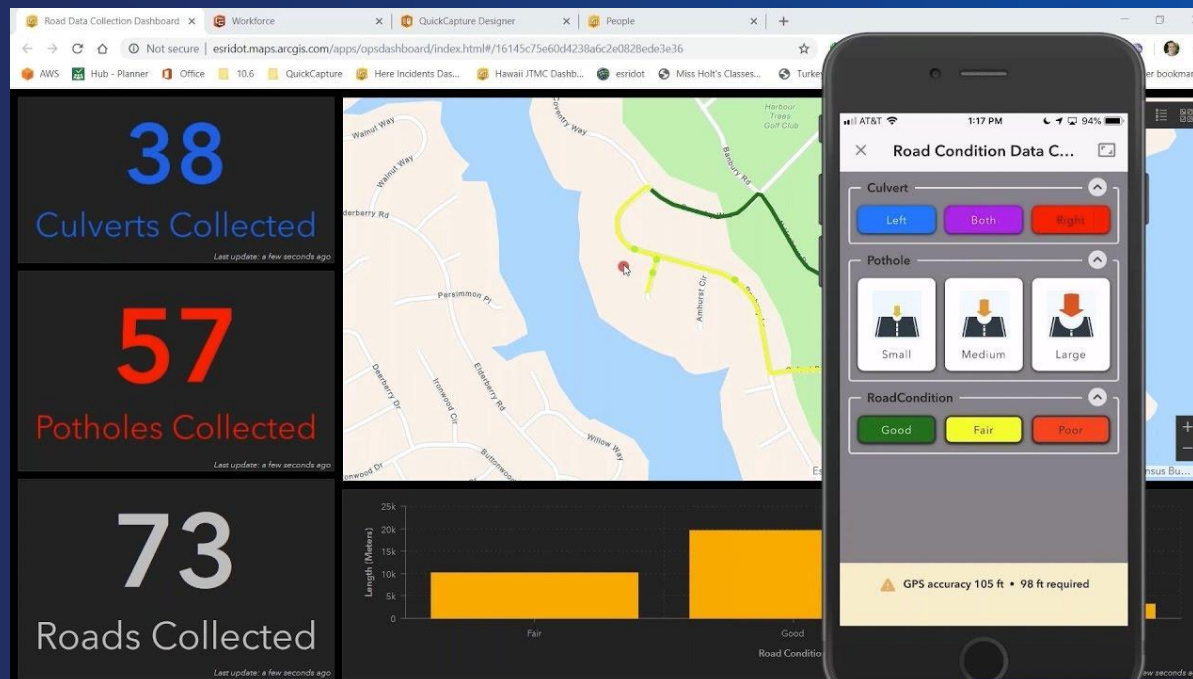
ArcGIS Quick Capture



Kiire vormistus

Oriented
imagery

Vajalikud
lisavõimalused




Lihtne ja
kasutajasõbralik

Mugav jälgimine
koos töölaua
rakendusega



Parem täpsus Trimble Catalyst antenni- ja teenusega



Erinev lisavarustus



Ühildub ArcGIS äppidega





Demo





Töövoog ehk haldus ArcGIS Online vahenditega

