



ESRI PÄEVAD 2019

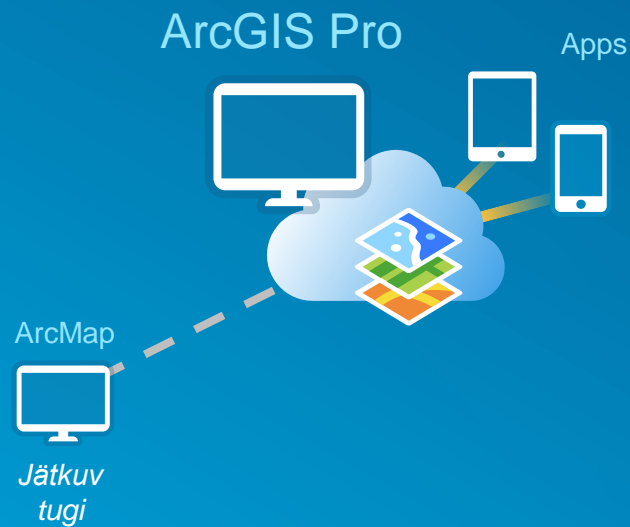
ArcGIS Pro uuendused

Tõnis Laur

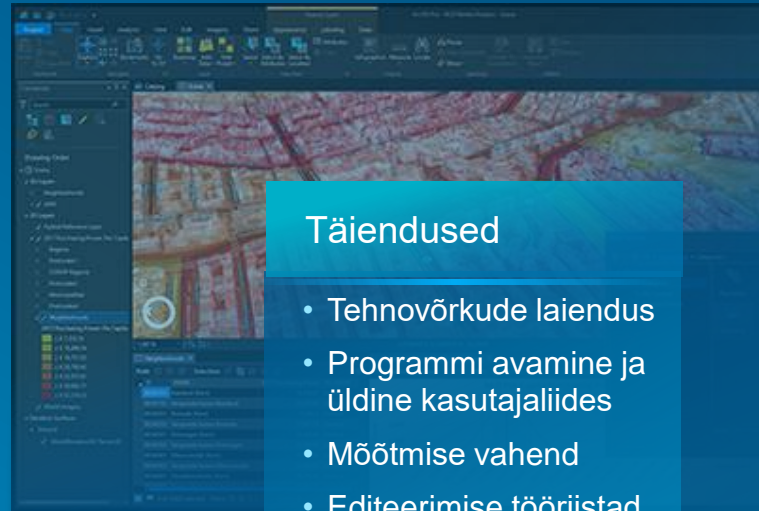


8.-9. mai 2019 • Nordic Hotel Forum
esripaevad.alphagis.ee

ArcGIS Pro uuendused



Pro 2.3



Täiendused

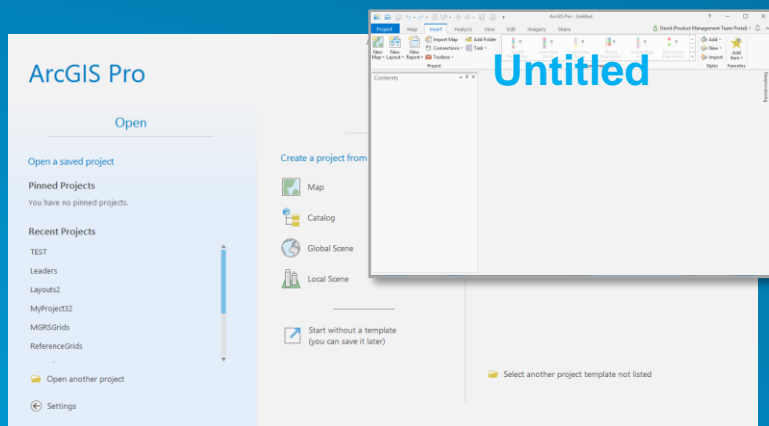
- Tehnovõrkude laiendus
- Programmi avamine ja üldine kasutajaliides
- Mõõtmise vahend
- Editeerimise tööriistad
- Paindlikud kihipäringud
- Atribuutide reeglistikud
- BIM – Revit failide tugi

Uus

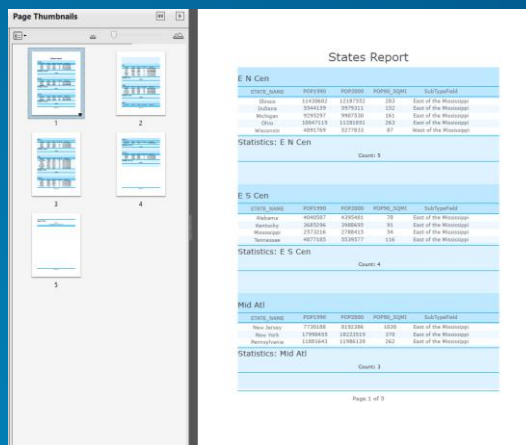
- Aruanded
- Mõõtjooned
- Õigekirja kontroll
- Hoonete stseenid
- Serverisse publitseerimine
- Sügavõpe
- LocateXT laiendus

Kaardistamine, visualiseerimine, editeerimine ja anaüüs

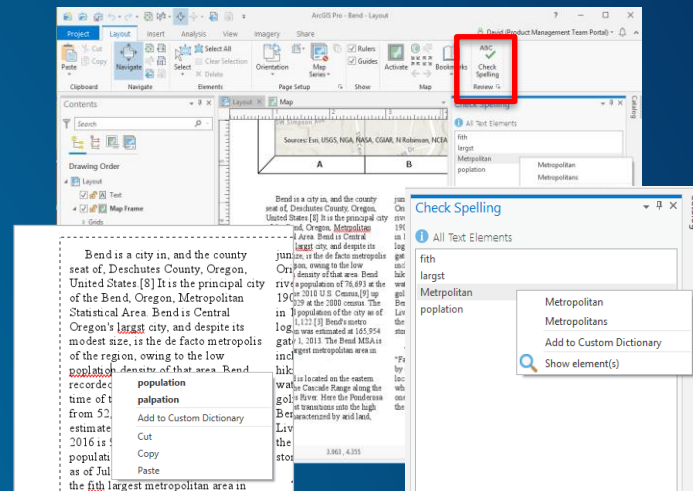
ArcGIS Pro 2.3 uuendused



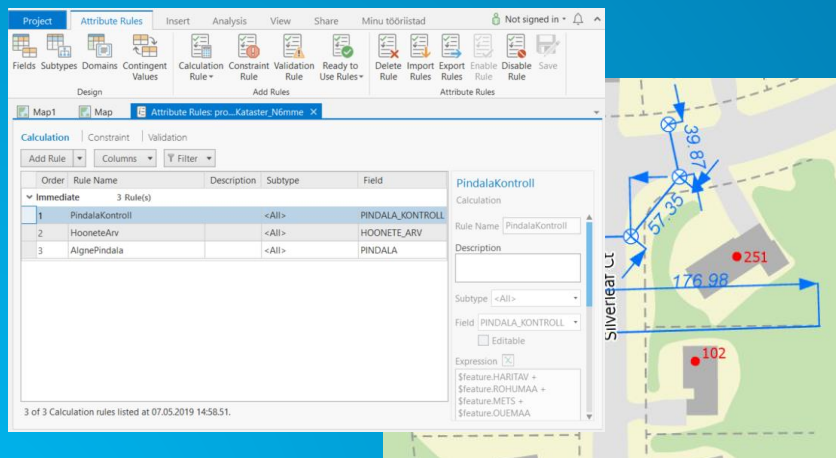
Programmi käivitamine ja kasutajaliides



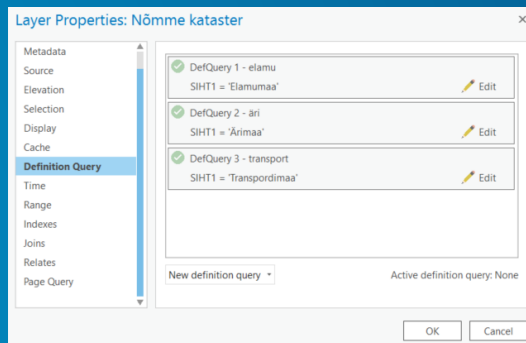
Aruanded



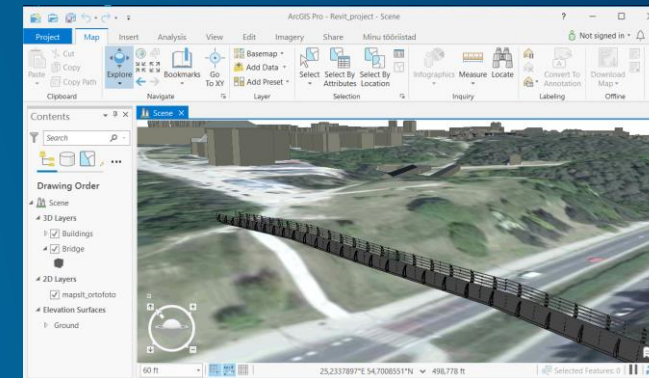
Õigekirja kontroll



Atribuutide reeglid ja editeerimine



Kihipäringud



BIM – Revit faili tugi



ESRI PÄEVAD 2019

Täna!



8.-9. mai 2019 • Nordic Hotel Forum
esripaevad.alphagis.ee